

Guatemala, 28 de abril 2017  
Informe No. 04-2017

Lic. Juan Alberto Monzón Esquivel  
Viceministro Patrimonio Cultural y Natural  
Su Despacho

Lic. Monzón Esquivel:

Por este medio estoy presentando el informe de actividades mensuales, conforme a lo estipulado en el Contrato Administrativo por Servicios Profesionales Número 1112-2017 y Acuerdo Ministerial No.34-2017. Correspondiente del mes de abril del presente año, y para el cobro de mis honorarios estoy presentando la factura Serie A y correlativo No. 00003.

#### Actividades Realizadas:


1. Traslado de piedra en block de las canteras hacia la Plaza Oeste.
2. Seguimiento al registro gráfico a la estructura 5D-15 de la Plaza Oeste.
3. Extracción de tierra blanca caliza de la cantera sobre la ruta hacia Uaxactún.
4. Traslado de tierra de la Plaza Oeste hacia el Camping del casco urbano de Tikal.
5. Seguimiento a la alineación y nivelación del muro de fachada norte del segundo cuerpo escalonado de sustentación del Palacio 5D-15 de la Plaza Oeste.

#### Resultados Obtenidos


1. Se asesoró al encargado de grupo Francisco Cortez Zac para que en conjunto con los albañiles restauradores y ayudantes, Francisco Ladino, Reyes Murcia Pérez y Marvin Romeo Juárez, con el piloto José Tobar realizar el traslado de 248 bloques de piedra caliza con medidas de 0.20m de ancho X 0.40m de alto X 0.50 y/o 0.60m de largo hacia la Plaza Oeste. Esta actividad Finaliza en un 100%. (inciso a, b y c)
2. Se asesoró al encargado de la sección de dibujo de la Unidad de Arqueología Orval Och Garcíadar seguimiento al registro gráfico de las estructuras 5D-15 de la Plaza Oeste, realizando dibujos de la idealización de las cuatro fachadas del Palacio 5D-15 de la Plaza Oeste. Y la finalización de los dibujos de levantado de las 4 fachadas de las estructuras 5D-15 A y B. Esta actividad no finaliza. (inciso a, b y c).
3. Se asesoró al encargado de grupo Francisco Cortez Zac para que con el grupo de ayudantes de albañil de seguimiento a la actividad de extracción de tierra blanca caliza, que consiste en limpieza del área y evacuación de tierra negra, para la extracción de tierra blanca caliza y colarla. Ubicada sobre la ruta que conduce hacia el sitio de Uaxactún. Esta actividad no finaliza. (inciso a, b y c)


4. Se asesoró al encargado de grupo Don Francisco Cortez Zac para que con el grupo de albañiles restauradores. Francisco Ladino Díaz, Reyes Murcia Pérez, dar apoyo a la Administración para trasladar 3 camionadas de tierra con 12 m<sup>3</sup> hacia el Camping para nivelación del terreno.
5. Se asesoró al encargado de grupo Don Francisco Cortez Zac para que con el grupo de albañiles restauradores. Francisco Ladino Díaz, Reyes Murcia Pérez, continúen con la alineación y nivelación del muro de fachada del segundo cuerpo escalonado en la fachada norte del Palacio 5D-15 de la Plaza Oeste. Colocan maistras y marcando la altura de las 5 filas de sillares del segundo cuerpo escalonado. Esta actividad finaliza en un 100%. (inciso a, b y c)

Nota: las actividades arriba descritas se fundamentan dentro de la cláusula segunda de mi Contrato Administrativo No. 1112-2017 y Acuerdo Ministerial No. 34-2017, y se amplía la información con detalles y fotografía en el informe de avances entregado a la Administración.(inciso a, b y c)



Miguel Emerenciano Acosta Zac

Vo. Bo. 



Ing. Dimas Gilcardo  
Pérez Rivera  
Sub Administrador  
Parque Nacional Tikal  
Dirección General del Patrimonio Cultural y Natural